




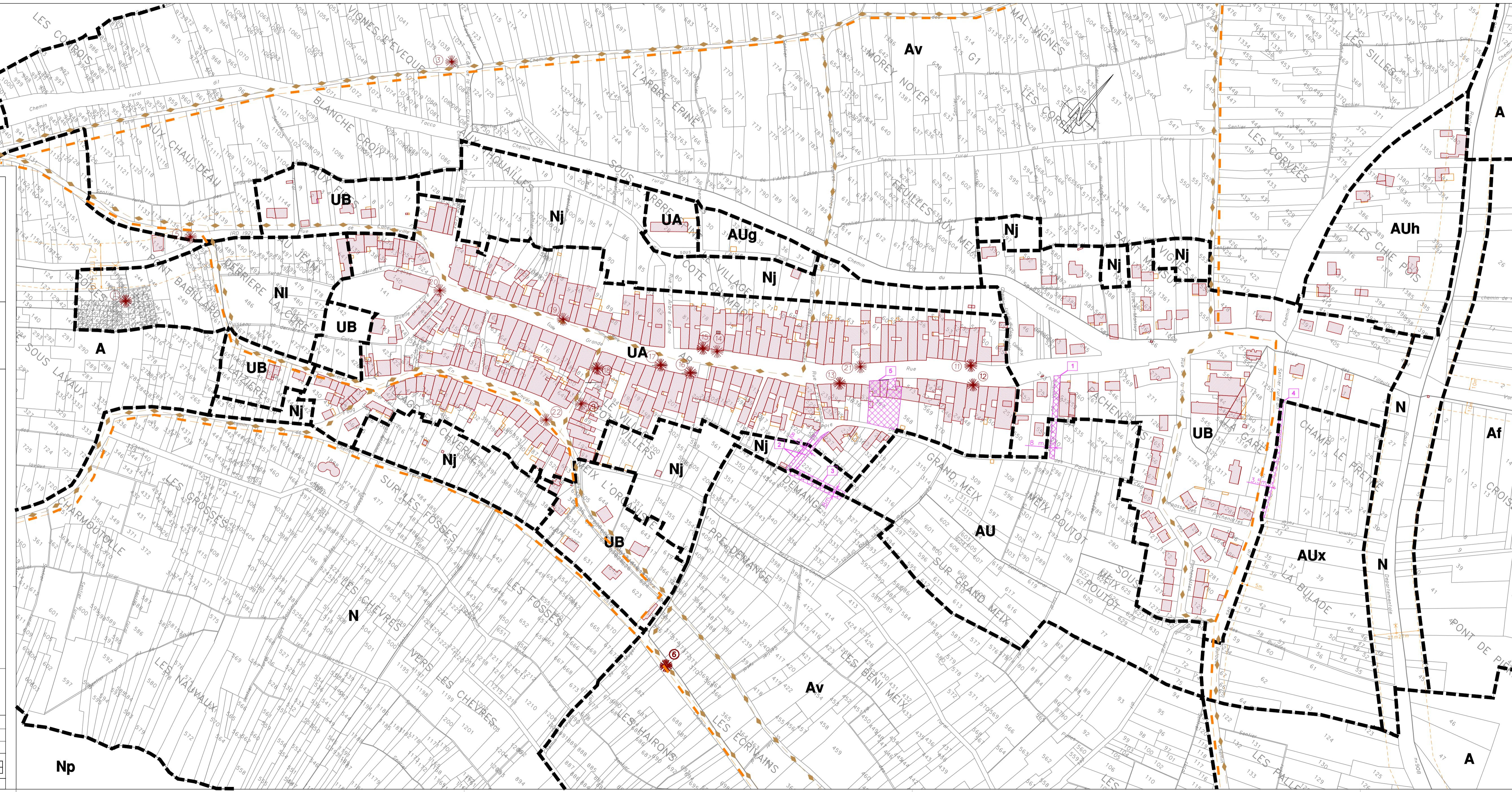


DEPARTEMENT DE MEURTHE ET MOSELLE
COMMUNE DE LUCEY
 PLAN LOCAL D'URBANISME

PLAN DE ZONAGE
 ECHELLE 1/2000

-  UA Limite de zone et nature
-  Emplacement réservé
-  Elément de paysage a conserver
-  Sentier de randonnées protégé
-  Itinéraire du nouveau plan départemental des itinéraires de promenades et de randonnées.



PRESCRIT PAR DELIBERATION DU CONSEIL MUNICIPAL DU 08 Septembre 2001	ARRETE PAR DELIBERATION DU CONSEIL MUNICIPAL DU 18 mai 2004	APPROUVE PAR DELIBERATION DU CONSEIL MUNICIPAL DU 8 Juin 2006
Plan dressé sous MICROSTATION - application CAO DAO - Fichier N.		Dessiné par : CCT le : 21/11/02
J. LANGLAIS Ingenieur E.S.G.T. - Ingenieur V.R.D. Geometre Expert - D.P.L.G. - Urbaniste 1, rue de la Liberation - BP 51 - 54203 TOUL CEDEX Tel : 03.83.43.12.14 - Fax : 03.83.63.22.26		Modifié par : le :
N° 7684	AFFAIRE FORMAT SPECIALITE N. ORDRE C 002	INDEXE MODIFICATION a b c d e i g h j k l m n
Le fond cadastral n'a pas été réalisé par le Cabinet J. LANGLAIS		